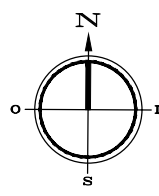
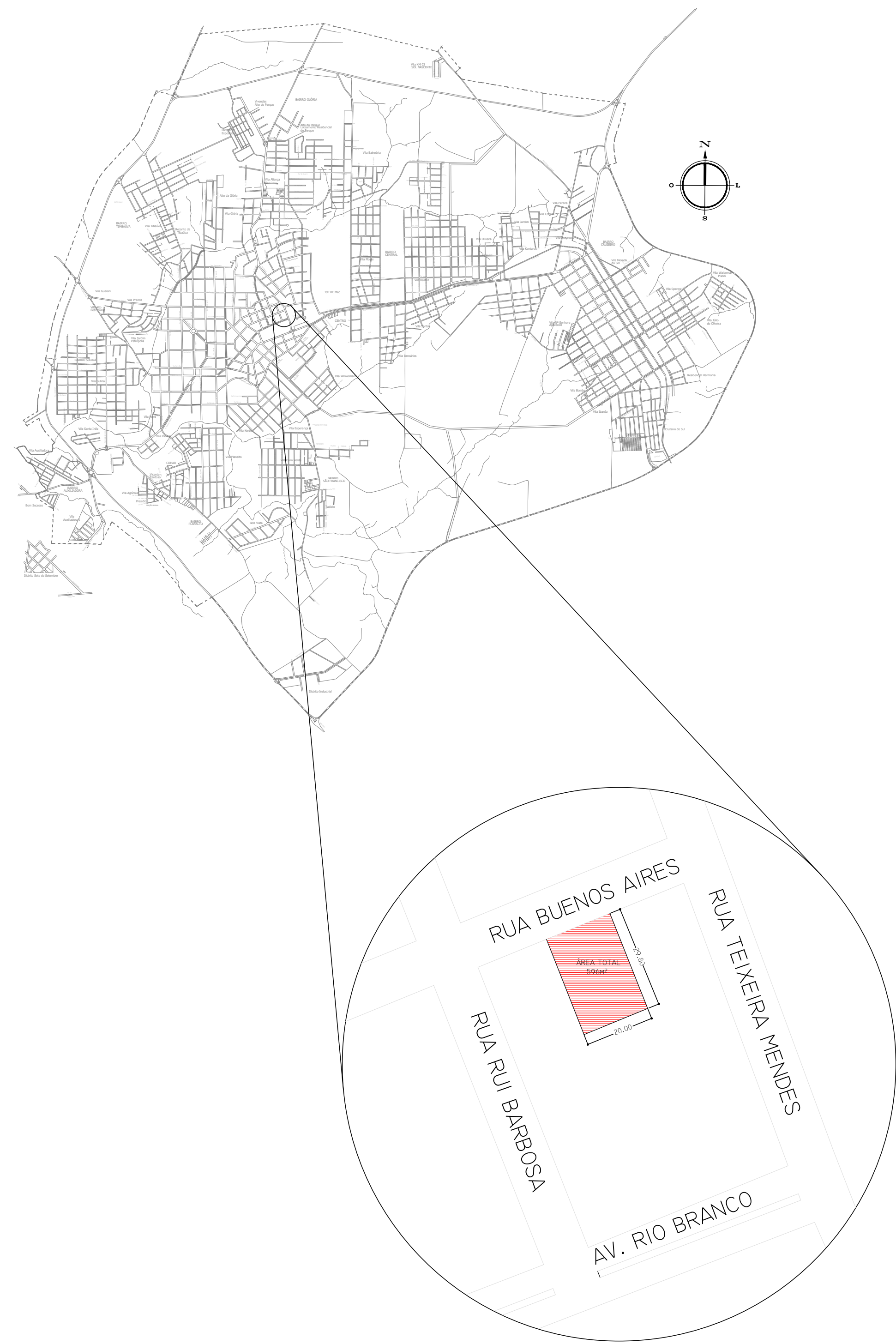


COORDENADAS DA OBRA  
LON.: -54° 28' 23.815" W  
LAT.: -27° 51' 50.910" S



PROJETO ELABORADO PELA SECRETARIA DE PLANEJAMENTO URBANO E HABITAÇÃO




### ACESSIBILIDADE UBS CENTRO

#### PLANTA DE SITUAÇÃO E LOCALIZAÇÃO

PRANCHA:  
**01**

PROPRIETÁRIO: \_\_\_\_\_  
MUNICÍPIO DE SANTA ROSA - RS

RESPONSÁVEL TÉCNICO:  **MATEUS MONEGAT DE GASPARI**  
Eng. CIVIL CREA-RS 196.858  
Secretaria de Planejamento Urbano e Habitação  
Prefeitura Municipal de Santa Rosa

\_\_\_\_\_ MATEUS MONEGAT DE GASPARI

ESCALA	DATA	ÁREA	DESENHO	REVISÃO:
SE	FEVEREIRO DE 2023		LOPES	<b>00</b>

CIDADE	ENDEREÇO
SANTA ROSA	R. BUENOS AIRES, 42 - CENTRAL, SANTA ROSA

COORDENADAS	
LAT: -27.864149880436713	LONG: -54.47330054278734