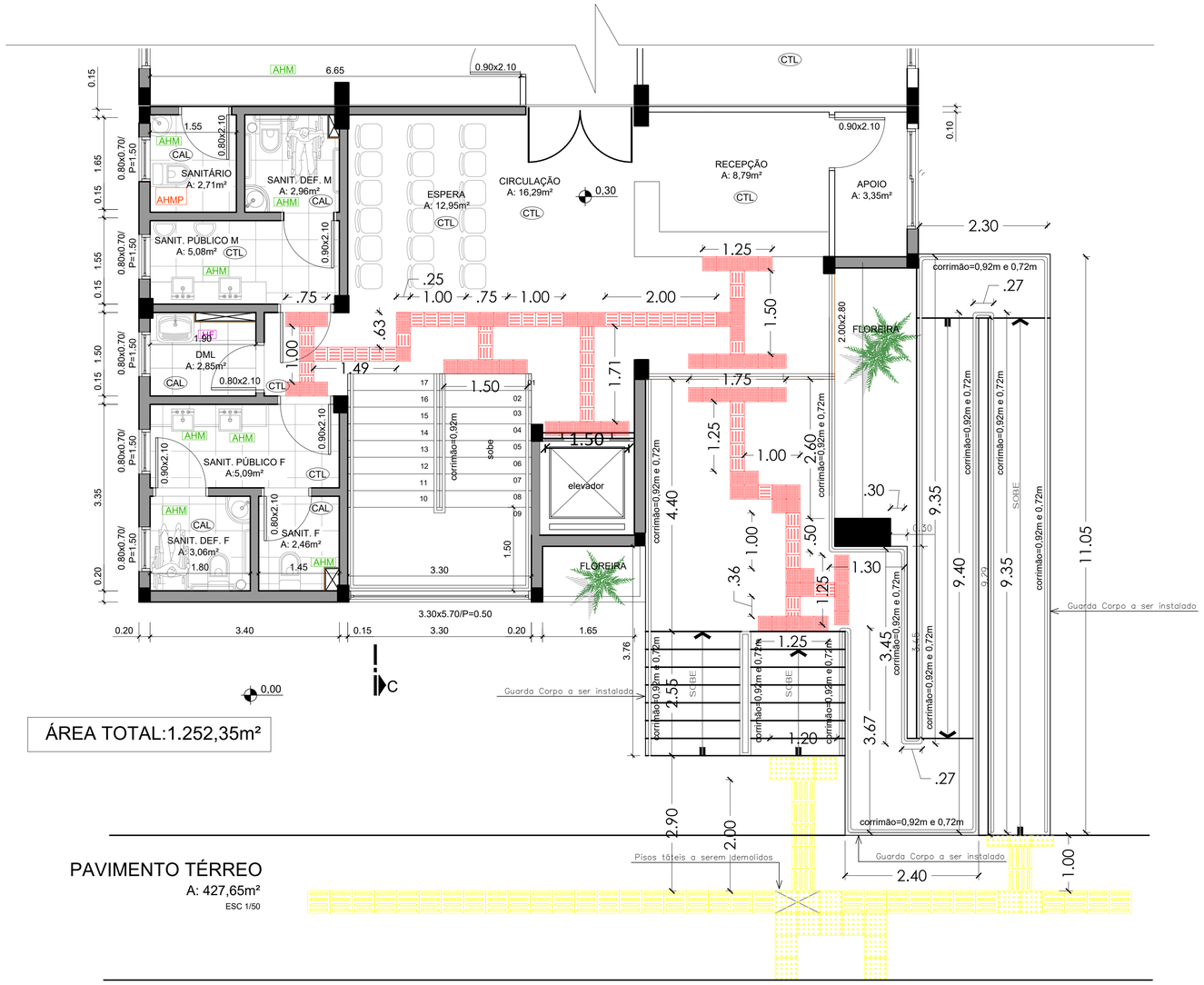

ÁREA TOTAL:1.252,35m²

PAVIMENTO TÉRREO

A: 427,65m²

ESC 1/50

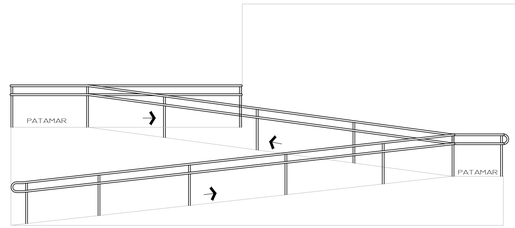

Existente

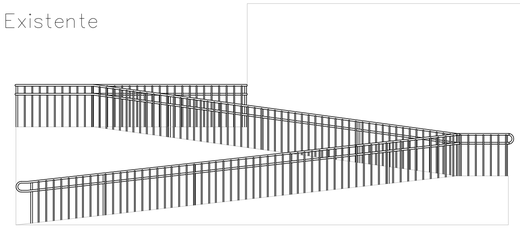

Detalhamento rampa 02

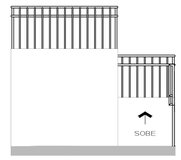

Detalhamento rampa 01

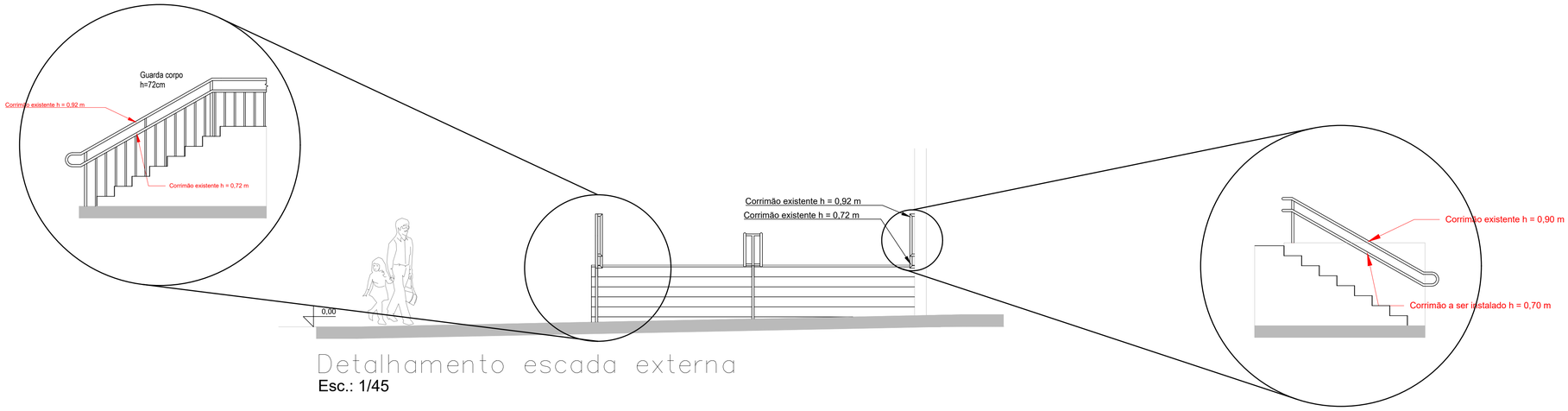

Detalhamento escada externa

Esc.: 1/45

PROJETO ELABORADO PELA SECRETARIA DE PLANEJAMENTO URBANO E HABITAÇÃO

Avenida Expedicionário Weber, 2983
Bairro Cruzeiro - Santa Rosa - RS
fone/fax: 55 3511 5100

Acessibilidade CEREST e Hemocentro

ACESSIBILIDADE 1° PAV. CEREST E DETALHES	Prancha: 05

Proprietário: Município de Santa Rosa - RS

Responsável Técnico: MATEUS MONEGAT DE GASPARI Eng. Civil CREA-RS 196.858 Secretaria de Planejamento Urbano e Habitação Prefeitura Municipal de Santa Rosa

Mateus Monegat de Gaspari - Eng. Civil - CREA/RS 196858-D

Escala	Data	Área	Desenho	Revisão:
Indicada	Outubro de 2022	-	-	00

Cidade	Endereço
Santa Rosa	Rua Boa Vista, n° 335 e 401, Bairro Centro

Coordenadas	
Latitude: -27.854079685261237	Longitude: -54.4780200750915

PROJETO ELABORADO PELA SECRETARIA DE PLANEJAMENTO URBANO E HABITAÇÃO