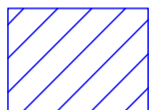

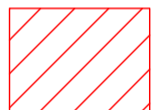


OBS.: DIMENSÕES EM CENTÍMETROS

LEGENDA:

	MANTER		DEMOLIR		CONSTRUIR
---	--------	---	---------	---	-----------



<b>CER DE SANTA ROSA</b>		
PLANTA TÉCNICA		
PROPRIETÁRIO: FUNDAÇÃO MUNICIPAL DE SAÚDE DE SANTA ROSA		
ESCALA	DATA	ÁREA TOTAL
1/50	JAN /2014	371,00M <sup>2</sup>
ENDEREÇO		
RUA SENARÉ, 871 - CENTRO - SANTA ROSA / RS - CEP: 99900-000		
RESPONSÁVEL CER		
PROJETO		
ARQ. E URB. MARCOS F. CARTANA - CAURB A47738-0 ENR. CIVIL CARLOS B. WOST - CREAFR - 887610-D		

ARQ-01